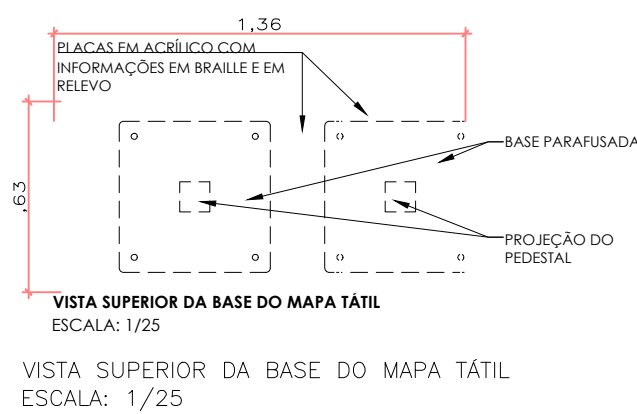
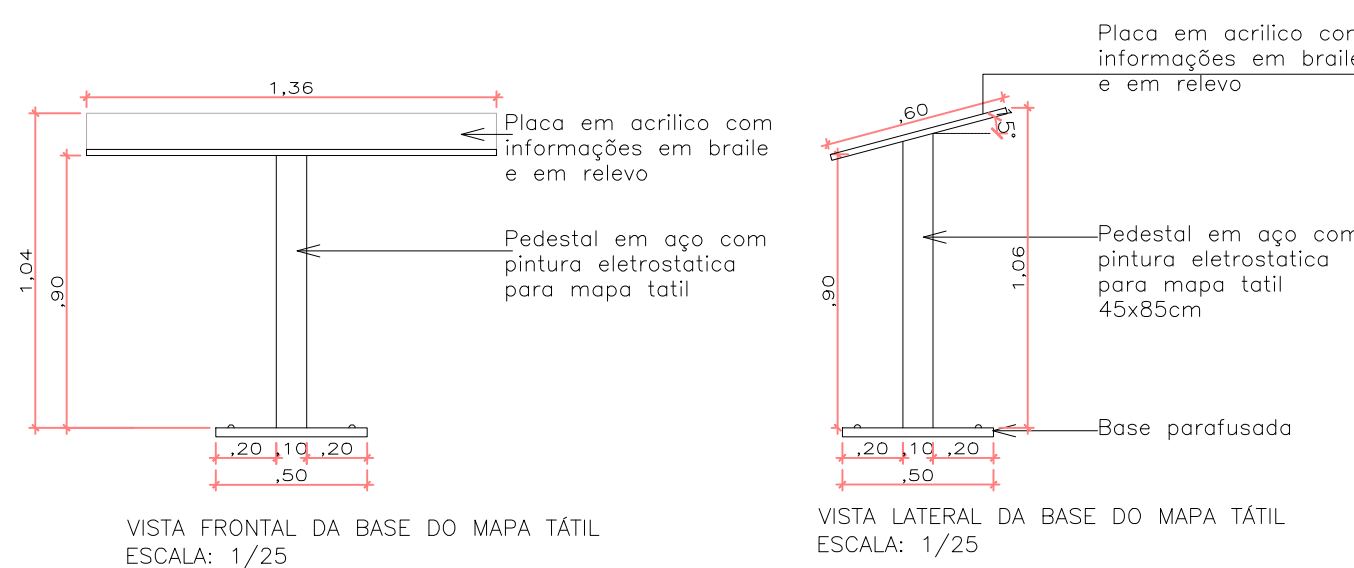


PLANTA GERAL DE ACESSIBILIDADE  
ESCALA 1:200



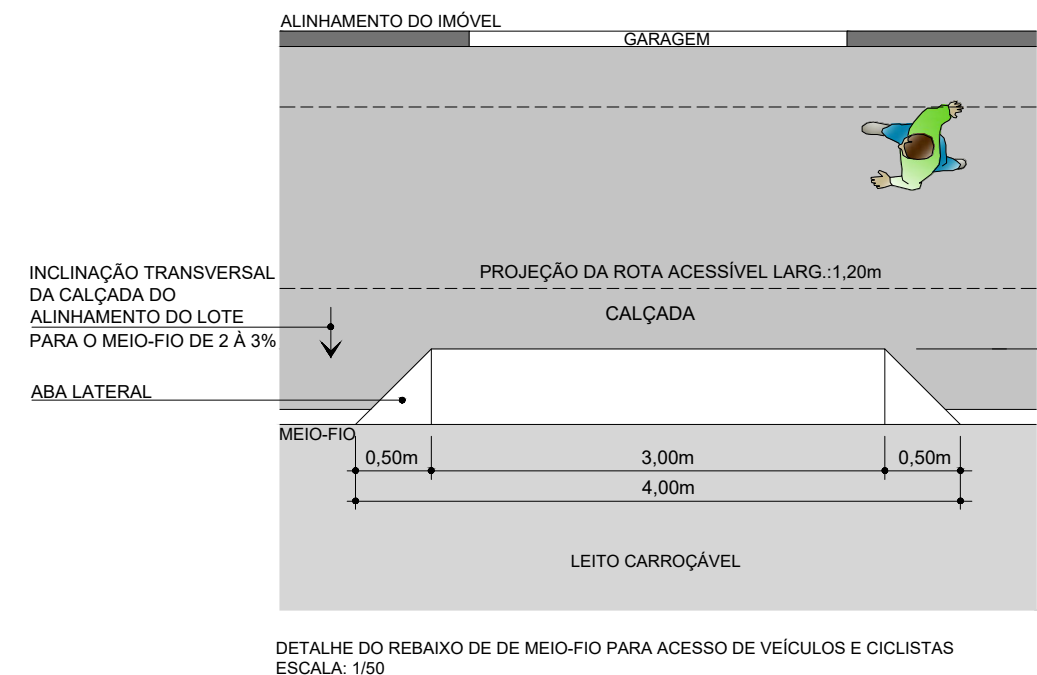
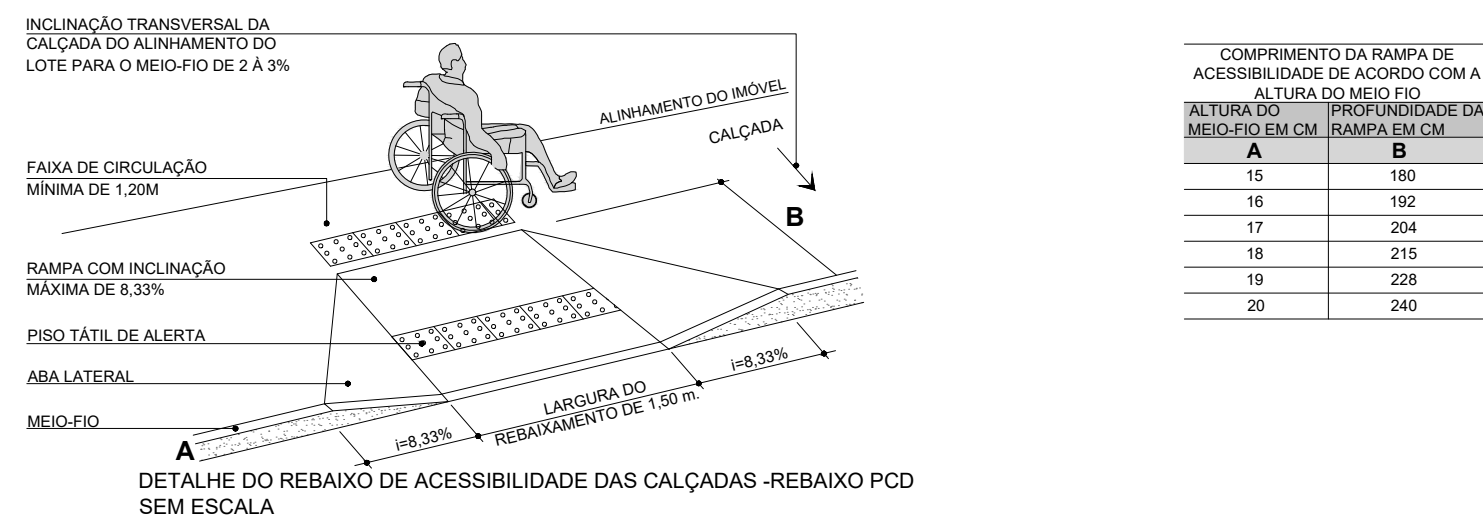
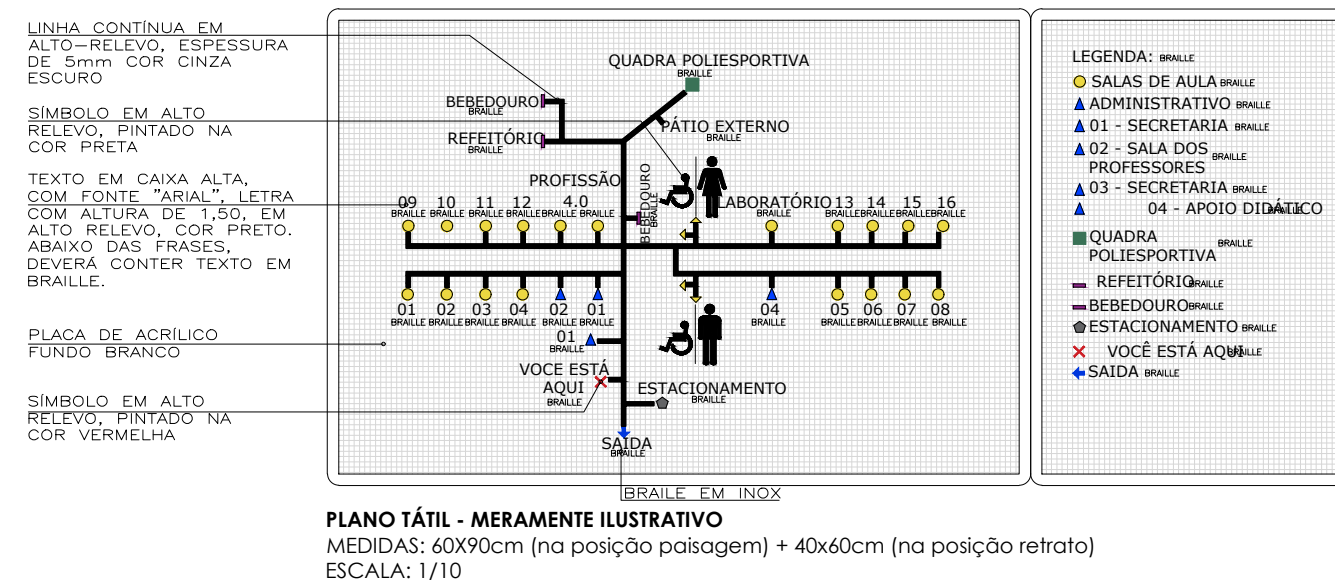
DET. BASE DO MAPA TÁTIL  
ESCALA 1:25

LEGENDA

PROJEÇÃO DA ROTA ACESSÍVEL  
L=1,20cm

M

MAPA TÁTIL COMPLETO PARA SINALIZAÇÃO E LOCALIZAÇÃO DE AMBIENTES EM ACRÍLICO COM LETRAS EM ALTO RELEVO E BRAILLE (VER CADERNO DE DETALHES)



Serviço Público  
Estado do Mato Grosso

Paranáíta

Prefeitura Municipal de

PREFEITURA MUNICIPAL DE PARANÁITÀ

Rua Alceu Rossi, s/n - centro - 78590-000

Telefone: (66) 3563-2700

CNPJ: 03.239.043/0001-12

OSMAR ANTONIO MOREIRA

PREFEITO MUNICIPAL

Autor do Projeto/Responsável Técnico:

AGIL

PROJETOS E CONSTRUÇÕES CIVIS

A O DE SOUSA EIRELI - ME

Tv. de Paracatu, 28 - Centro, Colider - MT, 78500-000

Telefone: (66) 9 - 99633806 - (66) 9-96616696

CNPJ: 17.787.272/0001-86

ALEX OSCAR DE SOUSA

ENGENHEIRO CIVIL CREA/PR-141259/D

Tipo de Obra: Institucional

Modalidade: PÚBLICA

DADOS DA OBRA

Objeto de contrato:

PROJETO DE UM ESTABELECIMENTO DE ASSISTÊNCIA MÉDICO-AMBULATORIAL MUNICIPAL - POSTO DE SAÚDE DA FAMÍLIA SÃO PEDRO

Endereço da obra:

Estrada Vicinal LO-09, Comunidade: Sombra da Manhã, Lote 608, Assentamento São Pedro, Zona Rural, CEP:78590-000, PARANÁITÀ - MT

Coordenada: 09°46'14.86"S|56°41'09.53"O

ASSUNTO DE PROJETO

ACESSIBILIDADE E DETALHES

Conteúdo:

- PLANTA DE ACESSIBILIDADE PSF
- DETALHAMENTO RAMPA
- DETALHAMENTO MAPA TÁTIL

Quadro de Áreas/Legenda:

VER PROJETO ARQUITETÔNICO

REV: 01

DATA: OUTUBRO/2023.

ESCALA: INDICADA

NOMECLATURA: ACESS.

FOLHA: 02/03